

Landesgesetzblatt für Wien

Jahrgang 1991

Ausgegeben am 29. April 1991

15. Stück

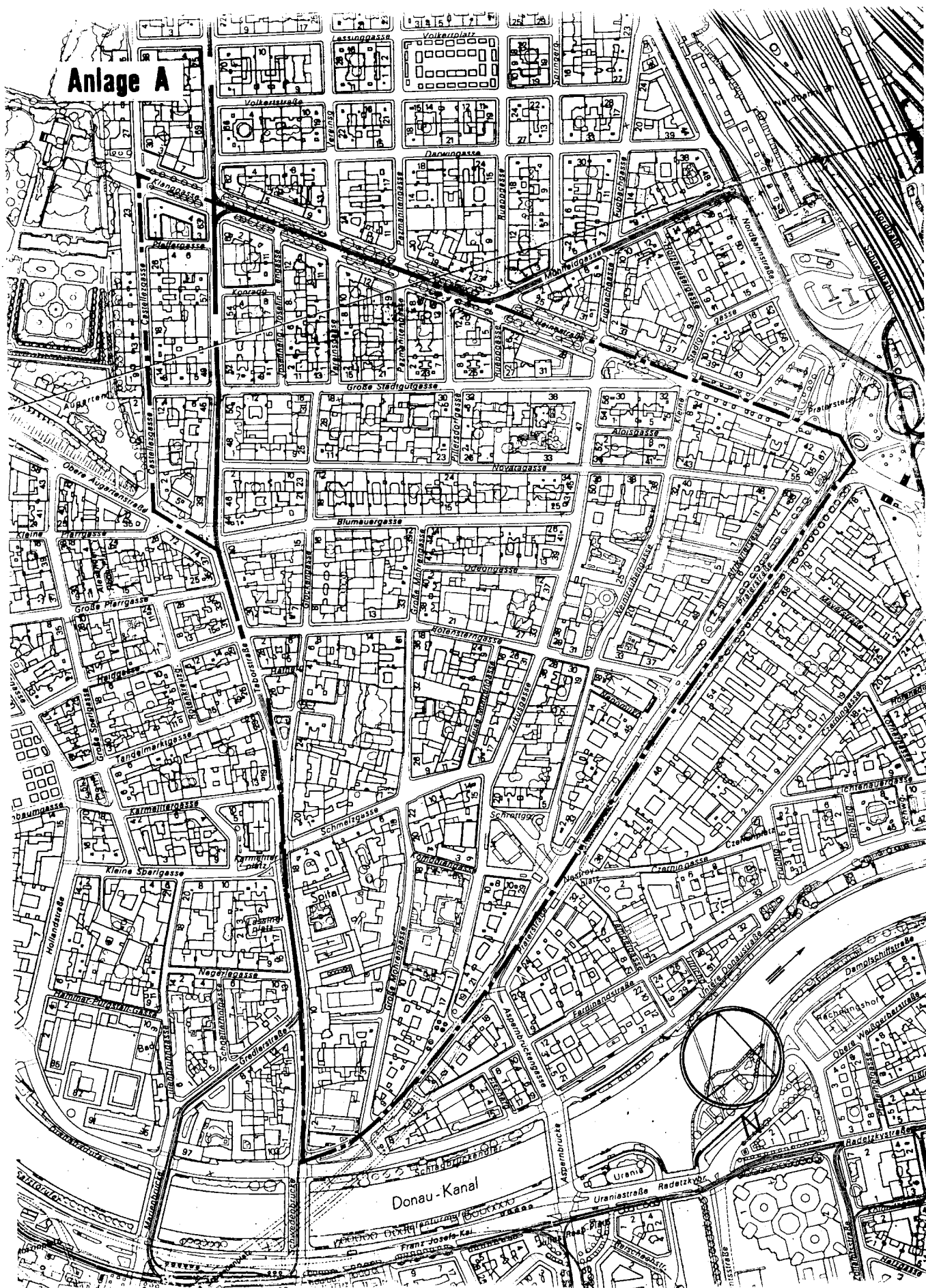
21. bis 25. Verordnungen: Assanierungsgebiet Leopoldstadt.

21.				E.Z.	Gst. Nr.	E.Z.	Gst. Nr.
Verordnung der Wiener Landesregierung, mit der ein Teil des Wiener Gemeindegebietes zum Assanierungsgebiet erklärt wird				2276	750	5836	809/2
				770	751	636	810/1
				763	752	634	810/2
				897	753/1	634	810/3
				3928	753/2	633	811/1
				3928	753/3	633	811/2
				766	754	631	812
				2093	755	1187	813/1
				896	757	1185	813/3
				5772	759/1	1969	814/1
				2090	759/2	1969	814/2
				760	760/1	1968	814/3
				899	760/2	1971	815
				4954	761/2	1189	816/1
				4955	761/3	1191	816/2
				758	762	1193	816/3
				756	763	1975	816/4
				755	764	1973	817
				2088	765	1265	818/1
				1963	766	1265	818/2
				2085	768/1	1263	819/1
				5398	768/3	1261	820/1
				5398	768/4	1261	820/2
				1961	768/5	1262	821/2
				2083	769	1264	822/1
				2081	772	1264	822/2
				5836	773/5	1264	822/3
				624	773/6	1266	823/1
				624	775/1	1266	823/2
				624	775/2	1979	824/1
				2075	776	1202	824/3
				2074	777	1199	824/5
				2073	779	1978	824/9
				2071	781	1197	824/11
				2070	782	259	825/1
				730	783	259	825/2
				666	785	11	826/1
				2069	786	13	826/2
				2067	787	10	826/3
				667	788	786	826/4
				3809	789/1	788	826/5
				615	789/3	12	828
				3810	789/4	263	829
				618	791/1	1204	830
				618	791/2	1206	831
				620	792	14	832
				622	794	1980	833
				624	795	1208	834
				627	798	1210	835
				628	799	1981	837
				1179	800/1	1982	838
				1181	800/2	791	840
				1183	800/3	1212	843
				630	800/4	1214	844
				5836	801	1216	845
				1178	802/1	793	846/1
				1180	802/2	793	846/2
				1182	802/3	793	847
				632	802/4	1217	848
				635	803	1218	849
				1964	805	794	850
				1964	808	796	851
				1965	809/1	1406	852
E.Z.	Gst. Nr.	E.Z.	Gst. Nr.				
2076	587	3788	722/4				
2078	588	1268	722/5				
2078	589	1972	722/6				
2080	590	5818	722/7				
2082	591/3	5836	723				
203	593/7	1267	724/2				
204	593/8	1250	724/3				
205	593/10	1270	724/4				
206	593/11	1252	724/5				
207	593/12	1248	724/7				
207	593/13	1246	724/8				
2086	595	1967	725				
2084	596	1970	726/1				
2087	597	1247	726/2				
3843	598/4	1249	726/3				
3844	598/5	1251	726/4				
5836	598/8	773	726/5				
2089	601/1	775	727/1				
2089	601/3	773	727/2				
212	602/4	5836	727/3				
210	602/8	775	727/4				
2092	603/1	2278	728				
214	603/2	2277	729/1				
216	603/3	2277	729/2				
2094	605/1	2275	730/1				
5766	608/1	5630	731/1				
1322	608/2	2272	731/2				
1321	613	1966	732/1				
1323	614	2272	733				
5836	617/3	2270	734				
5725	716/1	2269	735				
1977	717/2	2271	739				
1976	718	2271	740				
5725	719/1	757	741				
780	719/2	2273	742/1				
1613	719/3	2273	742/2				
5725	719/6	759	743				
1974	720	2274	744/1				
5836	721	761	746				
1612	722/2	762	747				

E.Z.	Gst. Nr.	E.Z.	Gst. Nr.	E.Z.	Gst. Nr.	E.Z.	Gst. Nr.
1404	853	1200	921/2	1097	980	2060	1057
1402	854	1198	922/1	1096	981/1	2059	1058
1400	855	5716	922/2	5836	981/2	2059	1059/1
1398	856	3936	923	1095	983/2	5387	1059/2
1396	857	3792	924/2	1093	984	2058	1060
1394	858	3793	924/3	1093	985	2059	1061
4	859	1196	925/1	1091	986	2059	1062
1391	860	1195	927/1	1737	987	2059	1063
1389	862/1	3790	927/2	5403	989/1	2059	1064
1389	862/2	3791	927/3	1100	989/2	2057	1065
1609	864/1	159	928/1	5836	989/3	2055	1067
1610	864/3	158	928/2	1100	989/4	2055	1069
3	866	1194	929/1	1101	990	2053	1070/1
3	867	1194	929/2	1103	993	5650	1070/2
5	868/1	1192	930/1	1603	994	5651	1070/3
6	869/2	1192	930/2	1604	995/1	5652	1070/4
260	870/3	156	931/1	1606	996	5653	1070/5
6	871/1	157	931/2	245	997	1353	1074
6	871/2	5836	931/3	243	998	1355	1079
6	871/3	155	932/1	241	999	1357	1080
5836	871/4	153	932/2	239	1000	1359	1081
7	872/1	5836	932/3	237	1001	1361	1082
7	872/2	154	932/4	235	1004	1363	1083
7	872/3	152	932/5	1099	1005	224	1084
8	875	155	932/6	234	1006	1081	1085/1
9	876	1190	933/1	240	1007	5836	1085/2
1215	877	1188	933/2	238	1008	226	1086
1213	878	1190	933/3	236	1011	227	1088
1211	880	1184	934/1	1773	1012	1083	1090/1
1209	881	1186	934/2	2404	1013	5836	1090/2
5608	882/1	1184	934/4	2406	1014	1084	1091
5609	882/2	629	935	2408	1015	228	1094
260	882/5	626	936/1	2409	1016	895	1095
262	884/1	148	936/2	242	1017	1369	1096
3964	884/3	150	936/3	244	1018	1367	1097
4331	885/3	149	937/2	2411	1019/1	1365	1098
1205	885/4	623	937/3	246	1019/2	1364	1099
4330	885/5	151	937/4	2413	1020	225	1100
260	887	625	937/5	5280	1021	5836	3927
258	890/1	621	938	249	1022	5836	3928
5836	890/3	619	940	251	1023	5836	3929/1
257	892/1	1590	941	2414	1026	5836	3939/1
257	892/2	4004	942/1	2412	1027	5836	3940
257	893/1	4005	942/2	1386	1028	5836	3941
1608	894/1	1593	944	1387	1029	5836	3942
1608	894/2	151	945	2410	1030	5836	3943/1
255	896	1595	946/1	1384	1031	5836	3944
247	897/1	1597	947/1	1382	1032	5836	3945
248	898/1	4932	947/2	1380	1033	5836	3946
248	898/2	4934	947/4	2407	1034	5836	3947
250	899	1598	951	2403	1036	5836	3948
1227	900	1596	952	1378	1037	5836	3949
5858	901	1594	954	1376	1038	5836	3950
1223	902	1592	956	1374	1039	5836	3951
1607	904	616	957	2402	1040	5836	3952
1605	905	614	958	1774	1041	5836	3953
1220	908	613	960/1	5836	1042	5836	3954
1602	909	613	960/2	5836	1043	5836	3955
1602	911	613	961	5836	1045/1	5836	3956
4885	912/1	2066	962	1372	1045/2	5836	3960
4886	912/2	2066	963	892	1046	5836	3961
1600	912/6	2064	964/1	229	1047/1	5836	3962
1219	913	1085	964/2	230	1048	5836	3963
1222	914	2061	965/1	232	1049	5836	3964
1224	915	5420	965/2	1736	1050	5836	3965
1226	916	1732	966/1	1738	1051/1	5836	3966
1228	917/1	1733	968	1088	1052	5836	3967
252	918	1735	969	1086	1053	5836	3968
254	919/1	1087	971	2059	1054	5836	3969
256	919/2	1089	972	2059	1055	5836	3970/1
1203	919/4	1090	974	1734	1056	5835	3990/6
163	919/5	1092	975				
162	919/6	1094	976				
160	920	1098	977				
1200	921/1	1601	978				

Der Landeshauptmann:

Zilk



22.

**Verordnung der Wiener Landesregierung, mit
der ein Teil des Wiener Gemeindegebietes zum
Assanierungsgebiet erklärt wird**

§ 1. Auf Grund des § 1 Abs. 1 und des § 5 Abs. 1 und 2 des Bundesgesetzes vom 3. Mai 1974, BGBl. Nr. 287, in der Fassung des Gesetzes BGBl. Nr. 406/1988, betreffend die Assanierung von Wohngebieten (Städterneuerungsgesetz), wird der mit den Straßenzügen Rembrandtstraße — Obere Augartenstraße — Taborstraße — Obere Donaustraße begrenzte Teil des 2. Wiener Gemeindebezirkes mit Ausnahme des Grundstückes 115, inliegend in EZ 2027 der Katastralgemeinde Leopoldstadt (Anlage A) zum Assanierungsgebiet erklärt.

§ 2. Zum Assanierungsgebiet gehören folgende Grundstücke der Katastralgemeinde Leopoldstadt:

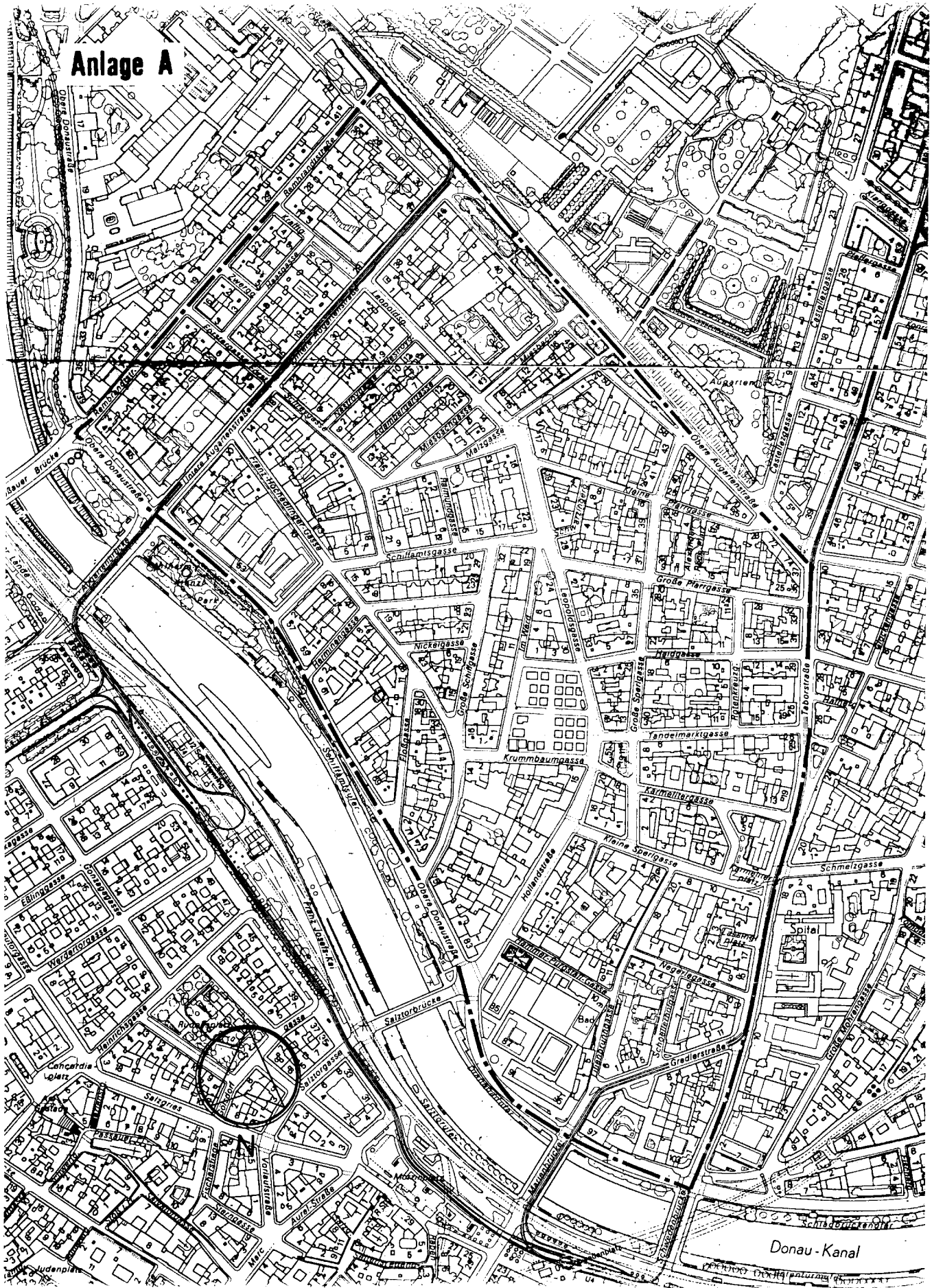
E.Z.	Gst. Nr.	E.Z.	Gst. Nr.	E.Z.	Gst. Nr.	E.Z.	Gst. Nr.
				991	94/5	1689	174/1
				1927	95	1689	174/4
				1929	96	1689	174/5
				995	97	527	177
				993	98	1686	178
				991	99	525	180/1
				991	100	524	180/2
				991	102	525	180/3
				987	103	5329	181/5
				21	104	520	182/1
				19	105/1	4100	182/2
				19	105/2	4101	182/3
				17	106	376	183/1
				17	107/2	4057	183/2
				16	108	375	185/1
				2030	109	5306	185/2
				2032	111	374	187
				18	116	373	188/1
				20	117	708	188/2
				22	118	710	188/3
				983	119/1	711	188/4
				983	119/2	1684	188/5
				985	119/3	5836	189
				983	120	372	190/1
				981	121	707	190/2
				979	122/1	709	190/3
				983	124/1	1682	190/4
5238	6/1	825	42/1	5849	124/3	371	191/1
5239	6/2	823	45	4150	127/2	1645	191/2
390	7	1928	46	2025	130	1679	192/1
391	8	1926	47	2026	134	1645	192/2
2051	9	821	50	381	135/2	1681	192/3
2052	10	1895	51	380	136/1	1648	193
2054	11	1897	52	1657	137/1	1650	195/1
2056	12/1	819	53	378	137/2	1648	195/2
4693	12/3	820	55	379	138/1	1650	195/3
4694	12/4	822	56	2028	140	1648	195/4
4695	12/5	822	57/1	2029	141/1	1651	196/1
4696	12/6	822	57/2	2029	141/2	1651	196/2
5836	12/10	824	58/1	2031	142	1653	196/3
1119	14/3	824	58/2	2033	143/1	1654	197/1
5241	16/2	826	59	2033	143/2	1655	197/2
5242	16/3	5246	60/2	2033	143/3	1680	198/1
5836	16/4	818	61/1	2033	143/4	713	198/2
5836	16/12	2063	61/2	2034	144	715	198/3
388	16/15	5246	62/2	2035	145	717	198/4
388	16/16	5246	62/3	902	146	719	198/5
388	16/17	5307	63	903	147	721	198/6
388	16/18	5308	64	901	148	722	198/7
388	16/19	5310	65	900	150/1	723	198/8
978	22/1	2065	67	1666	150/3	5836	198/9
978	22/2	2140	68	4315	151/1	712	198/10
984	25	2137	70	1666	152	714	198/11
5889	26/1	2135	71	1664	153	716	198/12
5836	26/2	2133	72	1664	154/2	718	198/13
5836	26/3	2132	73	1664	155/1	720	198/14
388	27/1	2130	74	1664	155/2	1129	198/15
990	28	2128	75	1662	156	1130	198/16
992	29	2126	76	1660	157	1132	198/17
1114	30	1900	77/1	1660	158	1673	198/18
1115	31	904	78/1	1658	160	5836	199/1
1116	32	2036	78/2	521	161/1	1683	199/2
1118	33	2036	79	377	161/2	1131	199/3
5602	34/1	1899	80	1656	161/3	1671	199/4
5601	34/2	1898	81	522	162/1	1685	199/5
5600	34/3	4739	86/2	523	163	1669	200
5599	34/4	1894	86/5	4731	164	1687	201/1
1933	34/5	4740	86/6	5664	165/1	1687	201/2
5836	34/6	1925	92/1	1659	165/2	1688	202/1
1932	35	15	92/3	526	166/1	1668	203/1
994	36	4999	92/5	1661	166/2	4188	204/1
1931	37	4999	93/2	528	168	1670	204/2
828	38	1925	93/3	1663	171	1672	205
1930	39	23	94/2	1665	172	1674	206/1
1930	40	23	94/3	529	173	5637	206/2
827	41	991	94/4				

E.Z.	Gst.Nr.	E.Z.	Gst.Nr.	E.Z.	Gst.Nr.	E.Z.	Gst.Nr.
668	208	2138	281	1275	354	67	417/1
5658	209	2068	282/1	1273	355	67	417/2
1675	210	5801	282/2	1271	356	69	418
1676	211	682	283	1307	358	3924	422
670	212/1	685	285	1305	359	75	423
670	212/2	684	286	1305	360	77	424
671	213	1587	287	4346	361	1757	425
1677	214/1	1293	288/1	1301	362	1759	426
1677	214/2	1294	289	935	364/1	1761	428
1678	216	1294	291	937	364/2	1761	429
672	217	2072	292	2417	364/3	1762	431
673	218	1292	293	933	367/1	1764	432
673	219	1292	294	932	368	2146	433/1
938	220	59	295	936	371/1	1763	433/2
939	221	58	296	5641	371/2	1123	433/3
669	222/1	1291	297/1	1652	372	2148	433/4
669	222/2	1289	298/1	1652	373/1	2150	433/5
941	223	4337	298/2	1652	373/2	1125	433/6
675	224/1	1287	300	1019	376	5836	433/7
675	224/2	1285	301	1021	377	2151	433/8
674	225	1296	302	931	378/1	926	433/9
5836	226/1	1283	303	5404	378/2	5836	433/7
5836	226/2	1283	304	50	379/1	1127	433/10
944	230	4930	305/1	49	379/2	1077	434/2
1902	231/1	1279	306/1	1076	379/3	929	435/1
947	232	1278	307/1	1023	379/4	928	435/2
1905	233	1918	308	1022	379/5	927	435/3
1907	234/1	1919	310	1075	379/6	925	435/4
5156	234/2	1921	311	1074	379/7	924	435/5
1909	235/1	1314	313	1020	379/8	924	435/6
5275	235/2	1281	314	1072	379/11	1077	436/1
1910	237	1315	315	1017	380	5715	436/2
945	238	57	316	1015	381	1077	436/3
676	239	1320	317	1013	382	1077	436/4
1912	240	1319	318/1	2149	383/1	5715	436/5
1915	242	5833	318/2	1069	383/2	48	439
1916	244	1318	319/1	1070	383/3	5836	440/2
942	245/1	56	319/2	1071	384/1	61	441
4293	245/2	55	320	2152	384/2	47	442
1277	246/1	1317	321	2153	384/3	924	445
1276	246/2	1316	322	1073	384/4	46	446
1274	246/3	1922	323/1	930	384/5	1128	447/1
1277	246/4	55	325	2154	384/6	44	447/2
1272	247/1	1924	326	2147	385/1	1128	447/3
940	247/2	53	327	1068	385/2	44	447/4
1274	247/3	52	329	1014	386	45	447/6
1914	248	51	331	1016	387	1126	448/1
1280	249	1027	332	1529	388	1124	448/2
1913	250	1026	334/1	1530	389/1	1122	448/3
1911	251	1026	334/2	1531	390	1120	449
678	252/1	1026	334/3	1649	391	1760	450
4980	252/2	1025	334/4	1647	392	80	454
680	253	1024	334/6	1769	393	5727	455
1288	258/2	1297	335	1767	394/1	3786	457
1288	258/3	1298	337/1	1768	394/2	83	458
1589	259	951	337/2	1646	394/3	85	461
681	262/1	1300	338/1	1644	395	5084	462/1
681	263/1	1300	338/2	1766	396	89	462/2
681	263/2	1302	339	1765	397	5085	462/3
1586	264/1	1304	341	1642	398/1	4998	465/1
4144	264/2	1306	342	3913	398/2	91	465/2
679	265	1306	343	3914	398/3	93	467
677	266	1308	344	3915	398/4	94	468
1908	267	1308	345	3916	398/5	95	470
1906	268	1310	346	367	398/7	44	472
1904	269	1311	347	367	398/8	96	473
1903	270	1313	348/1	3922	398/10	43	474
1901	271	1313	348/2	5836	398/11	5311	475/1
2125	272	1923	350	3917	399/1	92	476/2
2127	273	5688	351/1	370	401/1	42	477/1
2129	274	5687	351/2	370	401/2	42	477/2
1585	276	1309	351/3	367	410	42	478
2131	277	1920	352/1	63	414	90	479
2134	278/1	4895	352/2	65	415/1	90	480/1
5836	279	2419	353	65	415/2	88	480/2

E.Z.	Gst.Nr.	E.Z.	Gst.Nr.	E.Z.	Gst.Nr.	E.Z.	Gst.Nr.
5872	481/5	4354	507/4	1578	512/26	5836	3903
5871	481/6	364	508	5711	512/27	5836	3904/1
82	483	364	509/1	42	513/1	5836	3904/2
81	487/1	364	509/2	61	514/2	5836	3905
79	488/1	1545	510/1	5836	518/7	5836	3906
5836	488/2	1547	510/2	61	532	5836	3907
78	491/1	1549	510/3	61	533	5836	3908
4984	491/2	1551	510/4	5836	3884/2	5836	3909/1
2462	492/1	1553	510/5	5836	3884/4	5836	3909/2
5836	492/2	1555	511	5836	3887/3	5836	3910/1
4741	492/3	1561	512/1	5836	3888/1	5836	3914
74	496/1	1559	512/2	4474	3889/1	5836	3915
74	496/2	1557	512/3	5836	3890/1	5836	3916
74	496/3	1770	512/4	5836	3891	5836	3917
72	497/1	1771	512/5	5836	3892	5836	3918/1
4698	497/2	2461	512/6	5836	3893	5836	3918/2
4919	498	5710	512/9	5836	3894	5836	3919
70	499/1	948	512/12	5836	3895	5836	3920
4918	499/2	1568	512/13	5836	3896	5836	3921
68	500	1570	512/14	5836	3897	5836	3922
68	501	1572	512/15	5836	3898	5836	3923
66	502	1574	512/16	5836	3899	5836	3924/2
66	503	1576	512/17	5836	3900	5836	3925
64	504	1578	512/18	5836	3901	5836	3929/1
64	505	5709	512/19	5836	3902		
4354	506/1	5836	512/20				
4354	506/2	5836	512/22				
365	507/1	1565	512/23				
4352	507/2	5836	512/25				

Der Landeshauptmann:

Zilk



23.

Verordnung der Wiener Landesregierung, mit der ein Teil des Wiener Gemeindegebietes zum Assanierungsgebiet erklärt wird

§ 1. Auf Grund des § 1 Abs. 1 und des § 5 Abs. 1 und 2 des Bundesgesetzes vom 3. Mai 1974, BGBl. Nr. 287, in der Fassung des Gesetzes BGBl. Nr. 406/1988, betreffend die Assanierung von Wohngebieten (Stadterneuerungsgesetz), wird der mit den Straßenzügen Lasallestraße — Mexikoplatz — Engerthstraße — Jungstraße — Vorgartenstraße — Ausstellungsstraße — Venediger Au begrenzte Teil des 2. Wiener Gemeindebezirkes (Anlage A) zum Assanierungsgebiet erklärt.

§ 2. Zum Assanierungsgebiet gehören folgende Grundstücke der Katastralgemeinde Leopoldstadt:

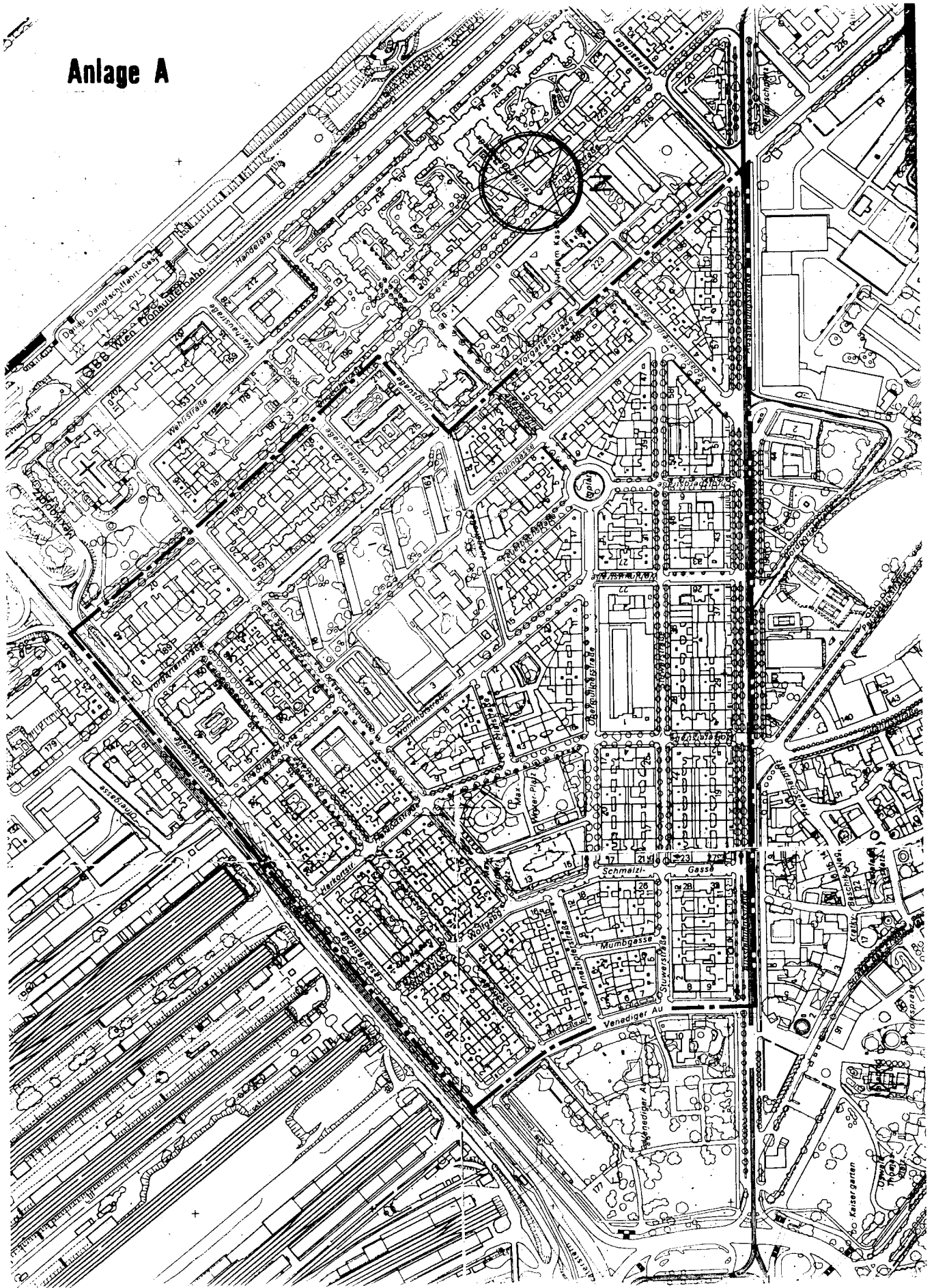
E.Z.	Gst. Nr.	E.Z.	Gst. Nr.	E.Z.	Gst. Nr.	E.Z.	Gst. Nr.
5414	1473/1	5589	1473/77	4902	1473/133	4914	1473/213
5417	1473/2	5368	1473/78	5647	1473/134	5408	1473/214
5418	1473/3	5360	1473/79	4432	1473/135	4444	1473/216
5419	1473/4	4949	1473/81	5632	1473/136	4445	1473/218
4828	1473/5	4950	1473/82	5605	1473/137	4947	1473/222
4780	1473/6	4737	1473/84	4832	1473/139	4948	1473/223
4429	1473/7	4785	1473/85	4758	1473/140	5836	1473/225
4792	1473/8	5593	1473/87	4759	1473/141	5836	1473/227
4793	1473/9	5586	1473/88	4760	1473/142	5836	1473/228
4794	1473/10	5587	1473/89	4761	1473/143	5836	1473/229
4795	1473/11	5587	1473/90	4762	1473/144	5836	1473/230
4824	1473/12	5645	1473/91	4769	1473/145	5836	1473/232
4784	1473/13	5356	1473/92	4775	1473/146	5836	1473/233
4822	1473/14	5576	1473/93	4772	1473/147	5836	1473/234
4823	1473/15	4431	1473/94	4770	1473/148	5836	1473/235
5585	1473/16	5407	1473/95	4779	1473/149	5836	1473/236
5640	1473/17	5411	1473/96	4773	1473/150	5836	1473/237
5594	1473/18	5412	1473/97	4829	1473/151	5836	1473/238
5590	1473/19	4833	1473/99	4937	1473/152	5836	1473/239
5591	1473/20	4752	1473/102	4939	1473/153	5836	1473/240
5365	1473/21	4753	1473/103	4941	1473/154	5836	1473/241
5584	1473/22	4754	1473/104	4987	1473/155	5836	1473/242
5353	1473/23	4755	1473/105	5369	1473/156	5836	1473/243
4710	1473/24	4756	1473/106	5324	1473/157	4756	1473/245
4958	1473/42	4757	1473/107	5086	1473/158	4900	1473/249
5603	1473/44	4774	1473/108	5105	1473/159	4774	1473/250
5583	1473/45	4771	1473/109	5370	1473/160	4757	1473/251
5578	1473/47	4768	1473/110	5371	1473/161	4771	1473/252
5581	1473/48	4777	1473/111	4840	1473/162	4777	1473/253
5366	1473/49	4778	1473/112	5106	1473/163	4778	1473/254
5367	1473/50	4788	1473/113	4903	1473/164	4788	1473/255
5607	1473/51	4936	1473/114	4905	1473/166	4755	1473/257
4922	1473/52	4938	1473/115	4906	1473/167	4754	1473/258
4923	1473/53	4940	1473/116	4908	1473/168	4753	1473/259
4830	1473/54	4988	1473/117	4909	1473/169	4752	1473/260
4924	1473/55	4988	1473/118	4911	1473/170	4768	1473/261
5566	1473/56	5091	1473/119	5646	1473/171	4790	1473/262
4925	1473/57	4789	1473/120	5657	1473/172	4898	1473/263
4926	1473/58	4790	1473/121	4433	1473/173	4948	1473/264
5406	1473/66	5090	1473/122	4764	1473/175	4940	1473/265
5673	1473/67	4957	1473/123	4776	1473/176	4789	1473/266
4951	1473/68	4839	1473/124	5067	1473/177	4938	1473/267
4944	1473/69	4929	1473/125	4434	1473/178	4899	1473/268
5579	1473/70	4896	1473/126	5372	1473/179	4936	1473/269
4945	1473/71	4897	1473/127	4928	1473/181	4896	1473/272
5580	1473/72	4912	1473/128	4913	1473/182	5091	1473/273
4430	1473/73	4907	1473/129	4910	1473/183	4900	1473/274
5674	1473/74	4898	1473/130	5409	1473/184	4901	1473/275
5604	1473/75	4899	1473/131	4782	1473/185	5410	1473/283
5595	1473/76	4901	1473/132	4783	1473/186	4897	1473/284
				4825	1473/187	4442	1473/285
				5352	1473/188	5605	1473/286
				5567	1473/189	4902	1473/287
				5160	1473/190	5646	1473/289
				5373	1473/191	5646	1473/290
				5374	1473/192	5647	1473/291
				5375	1473/193	4929	1473/292
				4436	1473/194	4433	1473/293
				4952	1473/195	5592	1473/294
				4438	1473/198	4914	1473/295
				4439	1473/199	4914	1473/296
				4890	1473/200	5657	1473/297
				4891	1473/201	5657	1473/298
				4892	1473/202	4432	1473/299
				4440	1473/203	5090	1473/302
				4738	1473/204	5090	1473/303
				4787	1473/205	5107	1496/1
				5592	1473/206	5836	1496/13
				4441	1473/207	4285	1496/17
				5597	1473/208	5103	1496/20
				5598	1473/209	5108	1496/22
				5596	1473/210	5109	1496/23
				5576	1473/211	5110	1496/24
				4442	1473/212	5111	1496/25

E.Z.	Gst.Nr.	E.Z.	Gst.Nr.	E.Z.	Gst.Nr.	E.Z.	Gst. Nr.
5112	1496/27	5258	1496/86	1863	1646/1	5870	1682/62
5113	1496/28	5259	1496/87	1863	1646/2	5838	1682/63
5114	1496/29	5260	1496/88	1863	1646/3	5839	1682/65
5115	1496/30	5261	1496/89	3108	1647	5839	1682/66
5116	1496/31	5262	1496/90	3109	1648	5870	1682/67
5117	1496/32	5263	1496/91	3110	1649	5870	1682/68
5118	1496/33	5264	1496/92	3110	1650/1	5870	1682/69
5119	1496/34	5265	1496/93	3110	1650/2	5870	1682/70
5120	1496/35	5266	1496/94	3112	1651/1	2932	1723
5121	1496/36	5267	1496/95	3112	1651/3	3737	1724
5122	1496/37	5268	1496/96	3113	1652	3114	1726
5123	1496/38	5269	1496/97	3736	1653/1	3115	1727
5124	1496/39	5270	1496/98	3736	1653/2	3116	1728
5125	1496/40	5415	1496/99	2931	1654	3117	1729
5126	1496/41	5836	1496/103	2930	1655	3118	1730
5127	1496/42	5836	1496/104	2929	1656	5429	1732/3
5128	1496/43	5836	1496/106	2927	1658	3119	1734/1
5129	1496/44	5247	1496/108	5198	1682/2	3119	1734/2
5130	1496/45	5248	1496/109	5199	1682/3	3120	2070
5131	1496/46	5254	1496/110	5201	1682/5	3740	2071
5132	1496/47	4285	1496/111	5881	1682/6	2938	2072
5133	1496/48	5253	1496/112	5203	1682/7	2937	2073
5134	1496/49	5103	1496/113	5204	1682/8	2936	2074
5135	1496/50	5147	1496/114	5205	1682/9	2935	2075
5136	1496/51	5261	1496/115	5206	1682/10	2934	2076
5137	1496/52	5257	1496/116	5215	1682/19	2933	2077
5138	1496/53	5836	1496/117	5223	1682/27	4448	2193/1
5140	1496/55	5176	1497/1	5224	1682/28	4450	2193/3
5141	1496/56	5177	1497/2	5225	1682/29	4448	2193/4
5142	1496/57	5178	1497/3	5226	1682/30	4452	2193/5
5143	1496/58	5179	1497/4	5227	1682/31	4450	2193/9
5144	1496/59	5187	1497/8	5228	1682/32	4452	2193/10
5145	1496/60	5179	1497/9	5230	1682/34	5836	4018/1
5146	1496/61	5191	1497/10	5231	1682/35	5835	4022/1
5147	1496/62	5192	1497/11	5232	1682/36	5836	4037/1
5150	1496/65	5193	1497/12	5233	1682/37	5836	4041
5836	1496/68	5194	1497/13	5234	1682/38	5836	4042/1
5836	1496/71	5195	1497/14	5235	1682/39	5836	4042/3
5103	1496/76	5196	1497/15	5236	1682/40	5836	4043/1
5249	1496/77	5197	1497/16	5237	1682/41	5836	4043/2
5250	1496/78	5181	1498/4	5836	1682/42	5836	4117/4
5251	1496/79	5181	1498/5	5836	1682/53	5836	4117/7
5252	1496/80	5184	1498/8	5235	1682/55	5836	5214
5253	1496/81	5185	1498/9	5215	1682/56		
5254	1496/82	5189	1498/12				
5255	1496/83	5190	1498/13				
5256	1496/84	5836	1498/17				
5257	1496/85	2926	1645				

Der Landeshauptmann:

Zilk

Anlage A



24.

**Verordnung der Wiener Landesregierung, mit
der ein Teil des Wiener Gemeindegebietes zum
Assanierungsgebiet erklärt wird**

§ 1. Auf Grund des § 1 Abs. 1 und des § 5 Abs. 1 und 2 des Bundesgesetzes vom 3. Mai 1974, BGBl. Nr. 287, in der Fassung des Gesetzes BGBl. Nr. 406/1988, betreffend die Assanierung von Wohngebieten (Stadterneuerungsgesetz), wird der mit den Straßenzügen Castellezgasse — Scherzergasse — Taborstraße — Nordbahnstraße — Praterstern — Heinestraße — Klanggasse begrenzte Teil des 2. Wiener Gemeindebezirkes mit Ausnahme der Grundstücke 707/8, inneliegend in EZ 1140, und 708/2, inneliegend in EZ 4318 der Katastralgemeinde Leopoldstadt (Anlage A) zum Assanierungsgebiet erklärt.

§ 2. Zum Assanierungsgebiet gehören folgende Grundstücke der Katastralgemeinde Leopoldstadt:

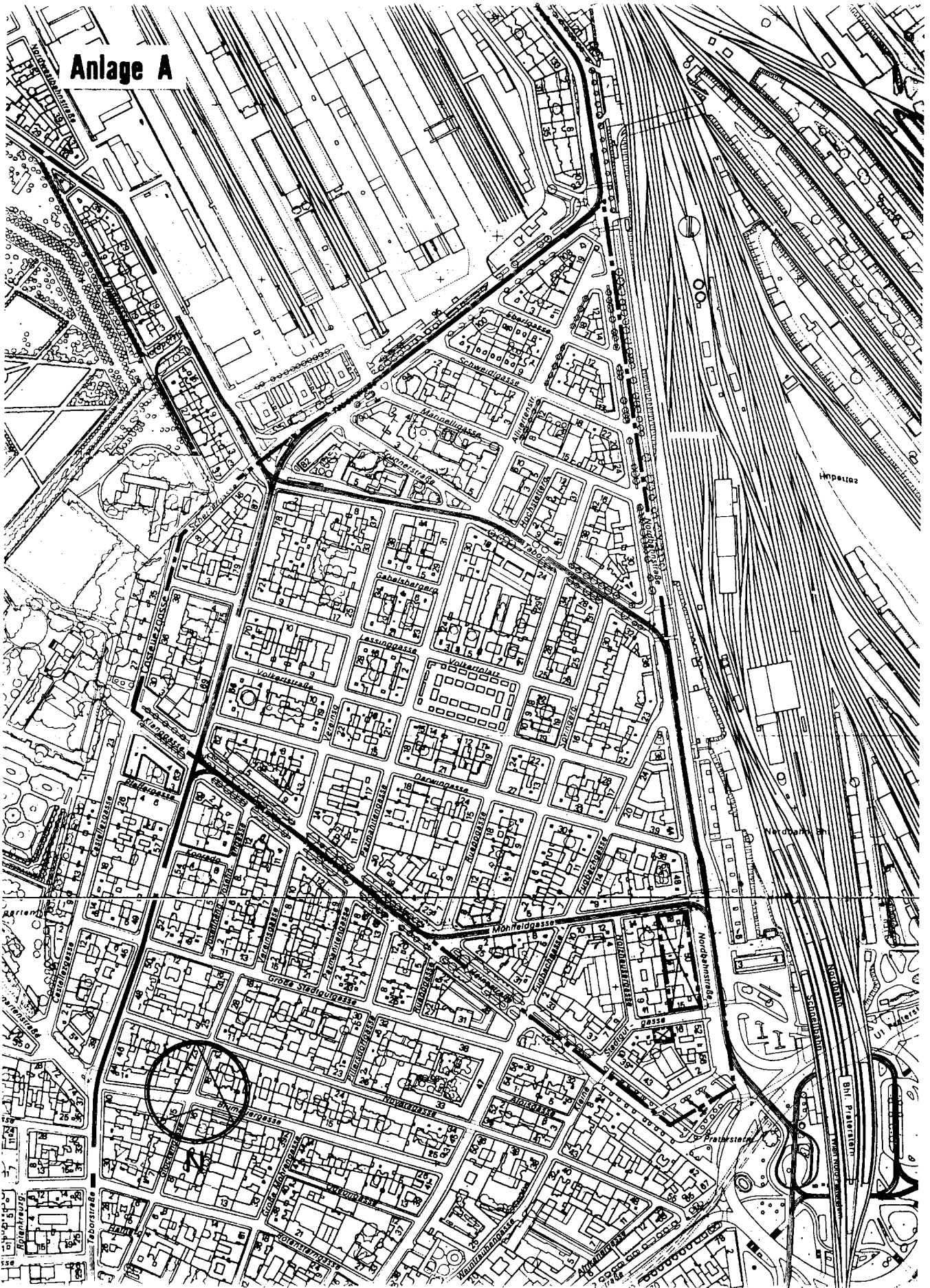
E.Z.	Gst.Nr.	E.Z.	Gst.Nr.	E.Z.	Gst.Nr.
5836	576/2	1148	651/3	2284	677/12
5836	576/4	1149	651/4	2096	678/1
2098	616/1	1150	651/5	2313	678/2
2097	616/2	4382	651/6	2317	678/3
832	616/3	1629	651/7	2317	678/4
831	616/4	1630	651/9	2283	678/5
830	616/5	1631	651/10	302	678/6
830	616/6	1152	651/11	300	678/7
218	616/7	1153	651/12	298	678/8
5836	617/1	5694	651/13	296	678/9
5836	617/2	5694	651/14	2095	678/10
5836	617/3	1155	651/16	298	678/11
2100	618/1	1154	651/18	300	678/12
2102	618/2	1151	651/22	2317	678/13
219	618/3	5836	652/1	2317	678/14
5770	621/1	5836	652/2	765	679
5771	621/2	1144	656/1	299	680/1
2104	621/3	4186	656/2	301	680/2
5770	622/1	1137	657/1	2280	680/3
955	623/1	5827	657/2	297	680/5
2107	623/2	593	658/1	767	680/6
2109	623/3	4303	658/2	769	681/1
2110	623/4	4304	658/3	2279	681/2
2111	623/5	4305	658/4	769	681/3
1641	623/6	2322	659/1	2305	681/5
1640	623/7	2307	659/2	2304	682/1
1639	623/8	2306	659/3	2285	682/2
1638	623/9	964	659/4	2319	683/1
1637	623/10	1949	659/5	2321	683/2
1636	623/11	2323	659/6	303	683/3
952	623/12	1952	659/7	305	683/4
953	623/13	1954	659/8	1258	683/5
5836	626/2	1956	659/9	1259	683/6
2050	634/3	1958	659/10	304	683/7
4480	642/1	1136	659/11	306	684/1
5836	642/6	965	659/13	2282	684/2
4480	642/8	1956	659/14	1256	684/3
4480	642/9	1947	660/1	2281	684/4
4480	642/12	1948	660/2	1254	684/5
2043	646/1	1950	660/3	772	684/6
3903	648/1	1951	660/4	774	684/7
4476	648/3	1953	660/5	776	684/8
2044	649/1	1955	660/6	5907	685/1
5850	649/2	1957	660/7	5836	685/2
1146	651/1	1959	660/8	2311	686/1
1147	651/2	1960	660/9	2310	686/2
				2309	686/3
				2308	686/4
				1626	686/5
				307	686/6
				309	686/7
				311	686/8
				313	686/9
				1624	686/10
				669	686/11
				672	686/12
				2039	687/1
				2037	687/2
				2106	687/3
				2103	687/4
				957	687/5
				959	687/6
				960	687/7
				961	687/8
				963	687/9
				2286	687/10
				2288	687/11
				2101	687/12
				954	687/13
				956	687/14
				958	687/15
				2099	687/16
				2312	689/1
				2314	689/2
				2316	689/3

E.Z.	Gst.Nr.	E.Z.	Gst.Nr.	E.Z.	Gst.Nr.	E.Z.	Gst.Nr.
1944	689/4	324	695/6	5836	1530/21	1339	3118/8
314	690/1	5906	695/8	5395	3114/1	2120	3118/9
1942	690/2	5906	695/9	5396	3114/2	2122	3118/10
1625	690/3	319	696	5397	3114/3	2119	3118/11
1941	690/4	321	697	1329	3114/4	5836	3125/1
1623	690/5	323	698/1	5422	3114/6	5836	3125/2
1939	690/6	323	698/2	4967	3115/1	5836	3929/1
1937	690/8	588	699	1326	3115/3	5836	3929/4
1619	690/9	587	700	4847	3115/4	2049	3930/5
1935	690/10	1108	701	1350	3115/6	5836	3931/1
1617	690/11	1109	702	4969	3115/9	2050	3931/2
1934	690/12	1111	703/1	5836	3115/10	2050	3931/4
1615	690/13	1111	703/2	4967	3115/14	5654	3931/5
1623	690/14	591	704/1	4967	3115/16	5654	3931/8
1621	690/15	1112	705/1	2114	3116/2	2050	3931/9
1619	690/16	1112	705/2	2475	3116/3	5836	3936/1
1617	690/17	1984	706/1	2475	3116/4	5836	3936/2
1945	692/1	1110	706/2	2477	3116/6	5836	3936/3
2324	692/2	585	706/3	2479	3116/7	5836	3936/4
589	692/3	583	706/4	1328	3116/8	5836	3936/5
1943	692/4	581	706/5	1330	3116/9	5836	3936/6
318	692/5	579	706/6	2483	3116/10	5836	3936/7
320	692/6	789	706/7	5841	3116/11	5836	3936/12
316	693/1	790	706/8	2481	3116/12	5836	3936/13
317	693/2	792	706/9	2480	3116/13	5836	3936/14
1940	693/3	1987	707/3	2115	3116/14	5836	3936/15
586	693/4	729	707/7	2479	3116/15	5836	3936/16
1938	693/5	728	707/9	2116	3117/1	5836	3936/17
584	693/6	727	707/10	2484	3117/2	5836	3936/18
1936	693/7	1113	707/11	2484	3117/3	5836	3936/19
582	693/8	795	708/1	2486	3117/4	5836	3936/20
1106	693/9	4319	708/3	1332	3117/5	5836	3936/21
782	694/1	795	709/1	1334	3117/6	5836	3936/22
1105	694/2	1985	711	2488	3117/7	5836	3937
1107	694/3	1141	714/1	2487	3117/8	5836	3938/1
580	694/4	1143	714/2	2117	3117/9	5836	3938/2
578	694/5	5836	1326/2	2118	3118/1	5836	3938/3
784	694/6	4750	1530/10	2489	3118/2	5836	3938/4
785	694/7	4848	1530/12	1336	3118/3	5836	3939/1
787	694/8	4849	1530/13	1337	3118/4	5836	4174/2
1105	694/9	5836	1530/14	2120	3118/6	5836	4177/1
1107	694/10	5326	1530/15	1338	3118/7		
785	694/11	5327	1530/16				
5906	695/1	5328	1530/17				
5906	695/2	5836	1530/19				
322	695/5	5377	1530/20				

Der Landeshauptmann:

Zilk

Anlage A



25.

Verordnung der Wiener Landesregierung, mit der ein Teil des Wiener Gemeindegebietes zum Assanierungsgebiet erklärt wird

§ 1. Auf Grund des § 1 Abs. 1 und des § 5 Abs. 1 und 2 des Bundesgesetzes vom 3. Mai 1974, BGBl. Nr. 287, in der Fassung des Gesetzes BGBl. Nr. 406/1988, betreffend die Assanierung von Wohngebieten (Stadterneuerungsgesetz), wird der mit den Straßenzügen Praterstraße — Franzensbrückenstraße — Hedwiggasse — Helenengasse — ÖBB-Verbindungsbahn — Helenengasse — Vivariumstraße — Franzensbrückenstraße — Untere Donaustraße begrenzte Teil des 2. Wiener Gemeindebezirkes mit Ausnahme der Grundstücke 1163, inliegend in EZ 404 und 1168, inliegend in EZ 405 der Katastralgemeinde Leopoldstadt (Anlage A) zum Assanierungsgebiet erklärt.

§ 2. Zum Assanierungsgebiet gehören folgende Grundstücke der Katastralgemeinde Leopoldstadt:

E.Z.	Gst.Nr.	E.Z.	Gst.Nr.	E.Z.	Gst.Nr.	E.Z.	Gst.Nr.
				2328	1184/2	1407	1247/1
				553	1186/1	1407	1247/2
				553	1186/2	1407	1248
				552	1187	1408	1250
				551	1189	1047	1253
				976	1190	1049	1254
				975	1192	1053	1256
				973	1193	1053	1258
				890	1194	1054	1259
				890	1195	1052	1260/1
				888	1196	1052	1260/2
				3787	1197/1	1050	1261
				725	1197/2	1048	1262/1
				726	1198	1048	1262/2
				547	1199	1046	1263/1
				549	1200	1045	1264
				549	1201	1409	1265
				550	1202	1410	1267/1
				541	1203	2	1267/2
				540	1204	1411	1268
				539	1206	1412	1269
				539	1207	5845	1271/1
				537	1208	1413	1271/2
				535	1210	536	1272
				534	1211	536	1273
				5834	1213/1	538	1275/1
				542	1213/2	699	1277
				544	1215	700	1278
				724	1216	702	1280
				1	1217	703	1281/1
				3907	1218/1	705	1282
				3908	1218/2	706	1283
				3909	1218/3	543	1289
				3910	1218/4	4703	1291/5
				3911	1218/5	5836	1291/9
				4102	1218/7	4704	1291/11
				4102	1218/8	5836	1291/12
				4102	1218/9	5836	3970/1
				1403	1219	5672	3970/2
				3906	1220/1	5836	3970/3
				270	1220/7	5836	3972/1
				272	1221	5836	3972/4
				273	1222	5836	3972/5
				268	1223/1	5836	3973
				271	1225	5836	3974
				5767	1226/1	5836	3975
				5767	1226/2	5836	3976
				265	1226/3	5836	3977
				265	1226/4	5836	3978
				264	1228	5836	3979
				1377	1229/1	5836	3980
				1379	1230	5836	3981/1
				1381	1231	5836	3981/2
				1381	1232	5836	3981/3
				1383	1233	5836	3982
				1385	1235/1	5836	3983
				1390	1236	5836	3984
				1392	1237	5836	3985
				1393	1238	5836	3986
				1395	1239	5836	3987
				1397	1240	5836	3989
				1399	1241	5836	3991
				1399	1242	698	3992/1
				4102	1243	5836	3992/2
				1405	1245	5836	3992/3
				1405	1246	698	3992/4

Der Landeshauptmann:

Zilk

